

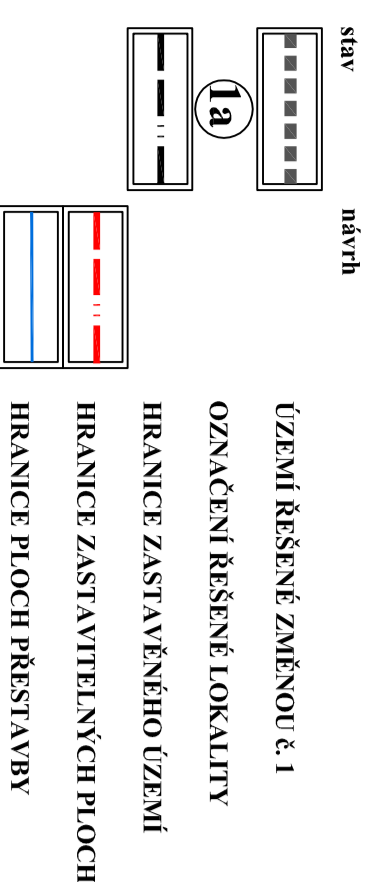
ZMĚNA č. 1 ÚZEMNÍHO PLÁNU HARTMANICE

I ŘEŠENÍ ÚZEMNÍHO PLÁNU

1.2. HLAVNÍ VÝKRES M.: 1 : 5 000



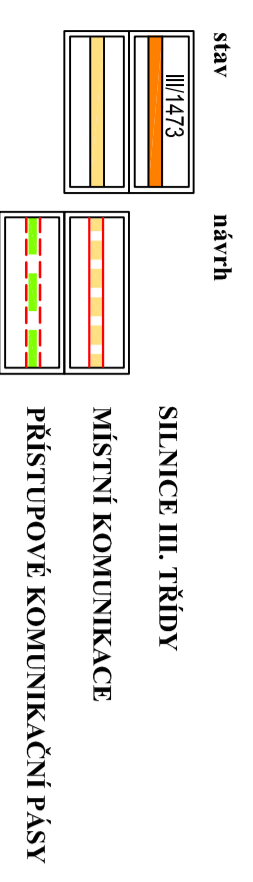
LEGENDA: HRANICE, ZNAČENÍ



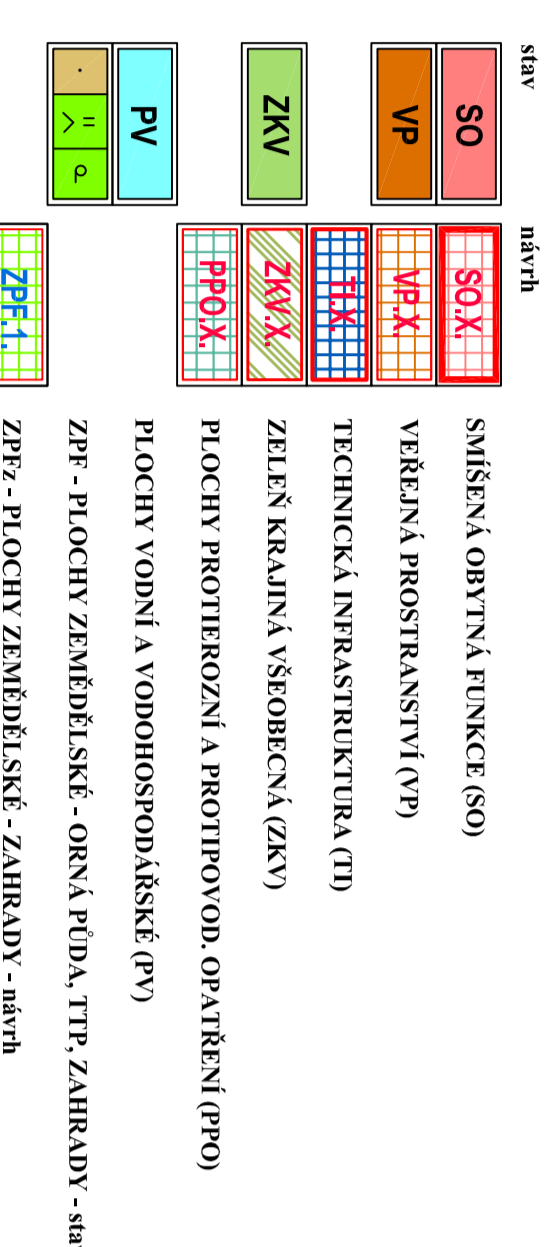
TECHNICKÁ INFRASTRUKTURA




DOPRAVNÍ INFRASTRUKTURA (DI)



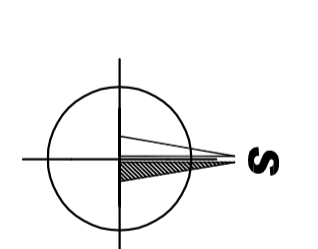
PLOCHY S ROZDÍLNÝM ZPŮSOBEM VYUŽITÍ



ÚZEMNÍ SYSTÉM EKOLOGICKÉ STABILITY



Zadavatel	Stavatel	ZMĚNA č. 1 ÚZEMNÍHO PLÁNU HARTMANICE	Kvalifikační úroveň
Město	1 : 5 000	HLAVNÍ VÝKRES	
Datum vypracování	Květen 2014		
Hlavní projektant	Ing. arch. Václav Štěpán		Podpis
Zodpovědný projektant	Ing. arch. Václav Štěpán		
Kreslí	Marek Hradecná		
ICO / DIC	10270461 / CZ 43988117		
Tiskárna	38771830, 38771830		
		1.2.	



ZÁZNAM O ÚČINNOSTI
 VYDÁNÍ
 ZPŮSOBITELSTVO OBCE HARTMANICE

PLÁN NABÝTÍ ÚČINNOSTI ÚZEMNÍHO PLÁNU:
 22.5.2014
 ÚŘEDNÍ OSOBA POKROUŽATELE:
 Ing. arch. Václav Štěpán
 Funkce: 108
 Vedoucí odborné regionálního územního plánování
 městského úřadu Týna nad Vltavou

